

Утверждена

(наименование документа об утверждении, включая наименования органов государственной власти или

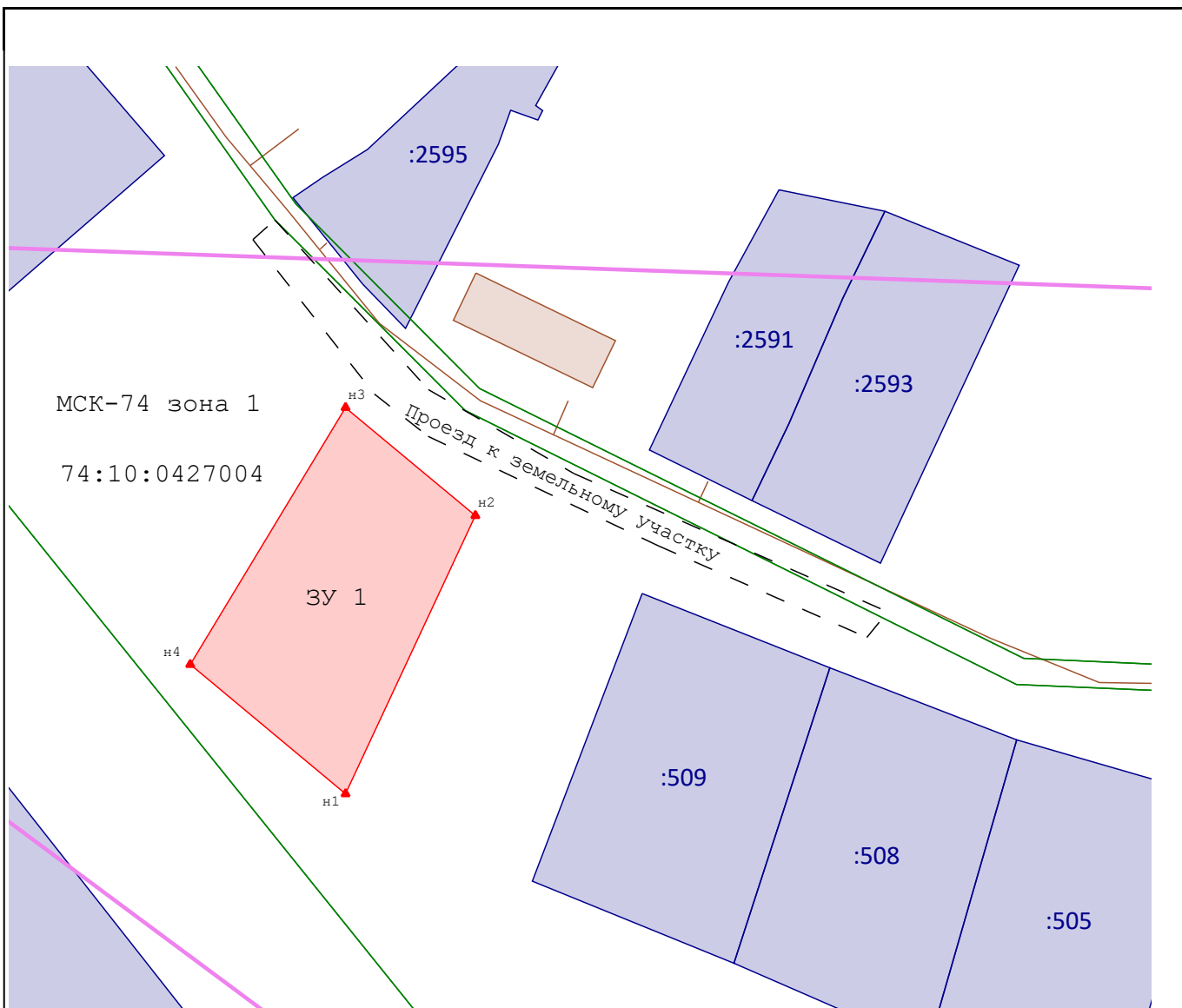
органов местного самоуправления, принявших решение об утверждении схемы или

подписавших соглашение о перераспределении земельных участков)

от _____ № _____




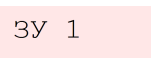





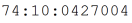
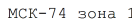
Схема расположения земельного участка или земельных участков на кадастровом плане территории

Площадь земельного участка _____ 1 276 м²														
(указывается проектная площадь образуемого земельного участка, вычисленная с использованием технологических и программных средств, в том числе размещенных на официальном сайте федерального органа исполнительной власти, уполномоченного Правительством Российской Федерации на осуществление государственного кадастрового учета, государственной регистрации прав, ведение Единого государственного реестра недвижимости и предоставление сведений, содержащихся в Едином государственном реестре недвижимости, в информационно-телекоммуникационной сети "Интернет" (далее - официальный сайт), с округлением до 1 квадратного метра. Указанное значение площади земельного участка может быть уточнено при проведении кадастровых работ не более чем на десять процентов)														
Обозначение характерных точек границ	Координаты, м (указываются в случае подготовки схемы расположения земельного участка с использованием технологических и программных средств, в том числе размещенных на официальном сайте. Значения координат, полученные с использованием указанных технологических и программных средств, указываются с округлением до 0,01 метра)													
	<table><tr><th>X</th><th>Y</th></tr><tr><th>1</th><th>2</th></tr><tr><td>н1</td><td>558 238,68</td></tr><tr><td>н2</td><td>558 281,01</td></tr><tr><td>н3</td><td>558 297,45</td></tr><tr><td>н4</td><td>558 258,35</td></tr><tr><td>н1</td><td>558 238,68</td></tr></table>	X	Y	1	2	н1	558 238,68	н2	558 281,01	н3	558 297,45	н4	558 258,35	н1
X	Y													
1	2													
н1	558 238,68													
н2	558 281,01													
н3	558 297,45													
н4	558 258,35													
н1	558 238,68													



Масштаб 1:1 000

Условные обозначения:

-  - Вновь образованная часть границы, сведения о которой достаточны для определения ее местоположения
-  - Образующая точка, сведения о которой позволяют однозначно определить ее местоположение
-  - образуемый земельный участок
-  - Обозначения образуемого земельного участка
-  - Земельный участок включенный в ЕГРН
-  - Кадастровый номер земельного участка
-  - Зона с особыми условиями использования территории (ЗОУИТ); Граница территориальной зоны
-  - Граница кадастрового квартала
-  - Границы ОКС
-  - Номер кадастрового квартала
-  - Система координат